

Вх. № ОК от « 05 »апреля 20 24 г.

УТВЕРЖДАЮ

Руководитель МАОУ СОШ №184 «Новая школа»



(подпись/Ф.И.О.)

« 05 » апреля 2024 года

(дата)

(м.п.)

## ПАСПОРТ

доступности объекта социальной инфраструктуры  
и предоставляемых на нем услуг

«05» апреля 2024 года

## 1. Общие сведения об объекте

- 1.1. Вид (наименование) объекта: Муниципальное автономное общеобразовательное учреждение средняя общеобразовательная школа №184 «Новая школа», г. Екатеринбург, Верх-Исетского района, Свердловской области.
- 1.2. Полный почтовый адрес объекта: 620102, Свердловская область, г. Екатеринбург, ул. Ясная, 20.
- 1.3. Сведения о размещении объекта:  
отдельно стоящее здание (количество этажей) 4 этажа, 4339,5 кв.м.  
наличие прилегающего земельного участка (да/нет), 22382 кв.м.
- 1.4. Год постройки здания 1968 г. последнего капитального ремонта 2013 год.
- 1.5. Дата предстоящих плановых ремонтных работ: текущего нет, капитального нет.
- 1.6. Сведения об организации, расположенной на объекте:
  - 1.6.1. Наименование организации, расположенной на объекте:  
полное наименование (по учредительным документам): Муниципальное автономное общеобразовательное учреждение средняя общеобразовательная школа №184 «Новая школа»  
сокращенное наименование (по учредительным документам): МАОУ СОШ №184 «Новая школа».
  - 1.6.2. Юридический адрес организации, телефон, электронная почта: 620102, Свердловская область, г. Екатеринбург, ул. Ясная, 20, +7 (343) 228-59-25, soch184@eduekb.ru.
  - 1.6.3. Основание для пользования объектом (оперативное управление, аренда собственность): оперативное управление.
  - 1.6.4. Форма собственности объекта (государственная, (федеральная, региональная), муниципальная, частная): государственная (муниципальная).
  - 1.6.5. Вышестоящая организация (наименование): Департамент образования Администрации города Екатеринбурга.
  - 1.6.6. Юридический адрес вышестоящей организации, телефон, электронная почта: 620014, Свердловская область, город Екатеринбург, проспект Ленина, 24а, +7 (343) 371-27-37, +7 (343) 371-47-48.

## 2. Характеристика деятельности организации на объекте (по обслуживанию населения)

- 2.1. Сфера деятельности (социальная защита, занятость, здравоохранение, культура, образование, транспорт, информация и связь, физическая культура и спорт): образование.
- 2.2. Категории обслуживаемого населения по возрасту (дети, взрослые, все возрастные категории): дети.
- 2.3. Категории обслуживаемых инвалидов (инвалиды, передвигающиеся на креслах-колясках, инвалиды с нарушением опорно-двигательного аппарата, инвалиды с нарушением зрения, инвалиды с нарушением слуха, инвалиды с умственными нарушениями): инвалиды, передвигающиеся на креслах-колясках, инвалиды с нарушением опорно-двигательного аппарата, инвалиды с нарушением зрения, инвалиды с нарушением слуха, инвалиды с умственными нарушениями.  
Индивидуальные запросы по предоставлению специальных условий для обучения инвалидов и лиц с ограниченными возможностями здоровья осуждаются при поступлении в школу.
- 2.4. Виды услуг: осуществление образовательной деятельности по программам дошкольного общего, начального общего, основного общего, среднего общего образования, программам дополнительного образования, городские оздоровительные лагеря.



2.5. Форма оказания услуг (на объекте, с длительным пребыванием, с проживанием, на дому, дистанционно): на объекте, на дому, дистанционно.

2.6. Плановая мощность:

посещаемость (количество обслуживаемых граждан в день) 870 человек;

местимость 550 человек;

пропускная способность до 1000 человек.

2.7. Участие в исполнении индивидуальной программы реабилитации или абилитации инвалида (ребенка-инвалида) (да/нет): нет.

3. Состояние доступности объекта и предоставляемых на нем услуг

3.1. Путь следования к объекту пассажирским транспортом (описать маршрут движения с использованием пассажирского транспорта) автобус № 55, 98 остановка Ясная улица, наличие адаптированного пассажирского транспорта к объекту нет.

3.2 Путь к объекту от ближайшей остановки пассажирского транспорта:

3.2.1 Расстояние до объекта от остановки транспорта 500 м

3.2.2 Время движения (пешком) 6 мин

3.2.3 Наличие выделенного от проезжей части пешеходного пути (да, нет), да

3.2.4 Перекрестки (нерегулируемые, регулируемые, регулируемые со звуковой сигнализацией, таймером, нет): регулируемые с таймером.

3.2.5 Информация на пути следования к объекту (акустическая, тактильная, визуальная, нет): нет.

3.2.6 Перепады высоты на пути (съезды с тротуара) (нет/есть (описать)): есть.

их обустройство для инвалидов, передвигающихся на креслах-колясках (нет/есть (описать)): есть.

3.3 Организация доступности объекта для инвалидов – форма обслуживания<sup>1</sup>

Номер строки	Категория инвалидов (вид нарушения)	Вариант организации доступности объекта и предоставляемых на нем услуг <sup>2</sup>
1.	Все категории инвалидов и маломобильных групп населения <sup>3</sup>	ДУ
2.	в том числе инвалиды:	
3.	передвигающиеся на креслах-колясках	ДУ
4.	с нарушением опорно-двигательного аппарата	ДУ
5.	с нарушением зрения	ДУ
6.	с нарушением слуха	ДУ
7.	с умственными нарушениями	А

<sup>1</sup> С учетом СП 35-101-2001, СП 31-102-99.

<sup>2</sup> Указывается один из вариантов:

«А» (доступность всех зон и помещений (универсальная);

«Б» (специально выделенные для инвалидов участки и помещения);

«ДУ» (дополнительная помощь сотрудника, услуги на дому, дистанционно);

«Нет» (не организована доступность).

<sup>3</sup> Указывается худший из вариантов ответа.

### 3.4. Состояние доступности основных структурно-функциональных зон объекта

Номер строки	Основные структурно-функциональные зоны объекта	Состояние доступности объекта для основных категорий инвалидов <sup>1</sup>						
		К (для передвигающихся на креслах-колясках)	О (с нарушениями опорно-двигательного аппарата)	С (с нарушениями зрения)	Г (с нарушениями слуха)	У (с умственными нарушениями)	Для всех категорий маломобильных групп населения <sup>2</sup>	
1.	Территория, прилегающая к зданию (участок)	ДП	ДП	ДУ	ДП	ДП	ДУ	
2.	Вход (входы) в здание	ДП	ДП	ДП	ДП	ДП	ДП	
3.	Путь (пути) движения внутри здания, включая пути эвакуации	ДЧ	ДЧ	ДУ	ДП	ДП	ДУ	
4.	Зона целевого назначения здания (целевого посещения объекта)	ДУ	ДУ	ДУ	ДУ	ДУ	ДУ	
5.	Санитарно-гигиенические помещения	ДЧ	ДЧ	ДУ	ДП	ДП	ДУ	
6.	Система информации и связи (на всех зонах)	ДП	ДЧ	ДЧ	ДУ	ДП	ДУ	
7.	Пути движения к объекту (от остановки транспорта)	ДП	ДП	ДП	ДП	ДП	ДП	
8.	Все зоны и участки <sup>5</sup>	ДУ	ДУ	ДУ	ДУ	ДП	ДУ	

<sup>4</sup> Указывается:

ДП - доступно полностью (доступность для всех категорий инвалидов и других маломобильных групп населения);

ДЧ - доступно частично (достижимость мест целевого назначения для отдельных категорий инвалидов);

ДУ - доступно условно (организация помощи сотрудниками организации или иной альтернативной формы обслуживания (на дому дистанционно, иное)); нет - недоступно (не предназначено для посещения инвалидами и другими маломобильными группами населения).

<sup>5</sup> Указывается худший из вариантов ответа.



3.5. Итоговое заключение о состоянии доступности объекта и предоставляемых на нем услуг: «доступно условно» для категорий К, О, С, Г; «доступно полностью» для категорий У.

4. Управленческое решение

4.1. Рекомендации по адаптации основных структурно-функциональных зон объекта:

Номер строки	Основные структурно-функциональные зоны объекта	Рекомендации по адаптации объекта (вид работы) <sup>3,4</sup>		
		не нуждается (доступ обеспечен)	ремонт (текущий, капитальный), оснащение оборудованием	индивидуальное решение с техническими средствами реабилитации
1.	Территория, прилегающая к зданию (участок)	Доступ обеспечен		
2.	Вход (входы) в здание	Доступ обеспечен		
3.	Путь (пути) движения внутри здания, включая пути эвакуации			Помощь сотрудника
4.				Дистанционное обучение, помощь сотрудника
5.	Зона целевого назначения здания (целевого посещения объекта)			
6.	Санитарно-гигиенические помещения	Доступ обеспечен		
7.	Система информации и связи (на всех зонах)			
8.	Пути движения к объекту (от остановки транспорта)	Доступ обеспечен		
	Все зоны и участки			Дистанционное обучение, помощь сотрудника






<sup>6</sup> Указываются конкретные рекомендации по каждой структурно-функциональной зоне.

4.2. Период проведения работ: текущий ежегодно, капитальный по мере поступления финансирования, согласно Плана мероприятий по повышению значений показателей доступности для инвалидов объектов и предоставляемых на них услуг.

4.3. Ожидаемый результат (по состоянию доступности объекта) после выполнения работ по адаптации основных структурно-функциональных зон объекта: улучшение доступности объекта до уровня «Доступно полностью» для категорий К, О, С, Г.

5. Паспорт доступности объекта социальной инфраструктуры и предоставляемых на нем услуг (далее - Паспорт доступности объекта) разработан комиссией по проведению обследования и паспортизации объекта социальной инфраструктуры и предоставляемых на нем услуг (далее - Комиссия):

Члены комиссии:

 /Иваницкая Н.А.  
 /Ершова Е.В.  
 /Иванова Е.П.  
 /Турьшева А.Н.  
 /Понятовская Т.Е.

6. Копия Паспорта доступности объекта направлена 08.04.2024г. в Управление социальной политики Министерства социальной политики Свердловской области № 26 по Верх-Исетскому и Железнодорожному районам для размещения информации о состоянии доступности объекта социальной инфраструктуры и предоставляемых на нем услуг для инвалидов и других маломобильных групп населения Свердловской области в автоматизированной информационной системе «Доступная среда Свердловской области» в информационно-телекоммуникационной сети «Интернет».